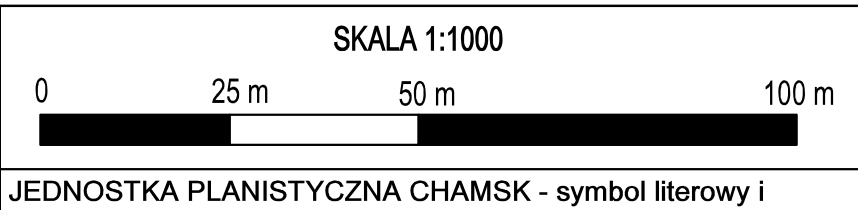

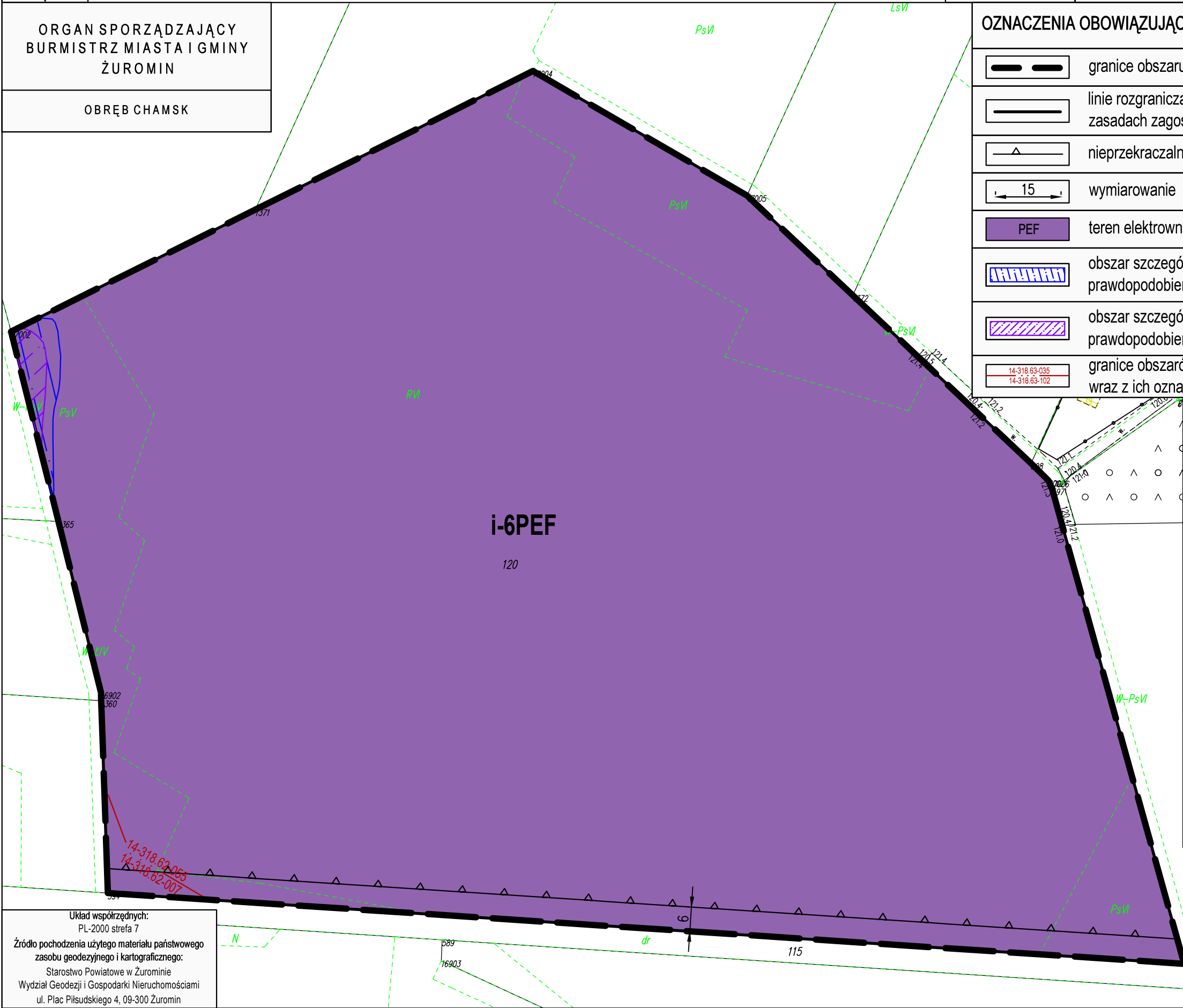


MIEJSCOWY PLAN ZAGOSPODAROWANIA PRZESTRZENNEGO
DLA WYBRANYCH OBSZARÓW POŁOŻONYCH NA OBSZARZE WIEJSKIM GMINY ŻUROMIN
Załącznik nr 31 do Uchwały Nr Rady Miejskiej w Żurominie z dnia



ORGAN SPORZĄDZAJĄCY
BURMISTRZ MIASTA I GMINY
ŻUROMIN

OBRĘB CHAMSK

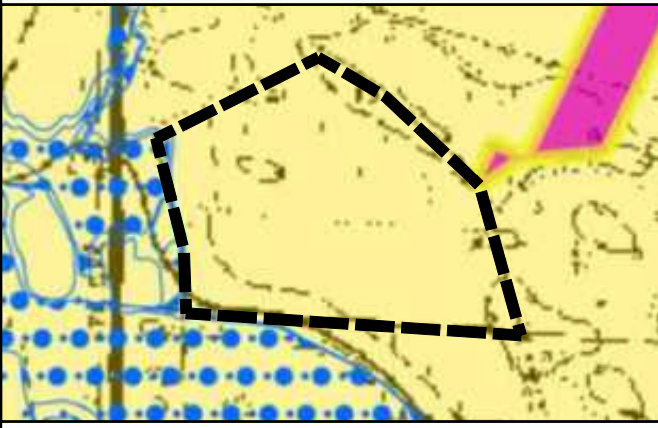


OZNACZENIA OBOWIAZUJĄCE:

	granice obszaru objętego planem miejscowym
	linie rozgraniczające tereny o różnym przeznaczeniu lub o różnych zasadach zagospodarowania
	nieprzekraczalne linie zabudowy
	wymiarowanie
	teren elektrowni słonecznej
	obszar szczególnego zagrożenia powodzią, na którym prawdopodobieństwo jest średnie i wynosi 1%
	obszar szczególnego zagrożenia powodzią, na którym prawdopodobieństwo jest wysokie i wynosi 10%
	granice obszarów wyznaczonych w Audycie Krajobrazowym wraz z ich oznaczeniem

**WYRYS ZE STUDIUM UWARUNKOWAŃ I KIERUNKÓW
ZAGOSPODAROWANIA PRZESTRZENNEGO
MIASTA I GMINY ŻUROMIN**

granice obszaru objętego planem miejscowym



OZNACZENIA

KIERUNKI ZAGOSPODAROWANIA TERENÓW

	tereny rolnicze i leśne
--	-------------------------

**OBSZARY O INDYWIDUALNYCH CECHACH
I SPOSOBIE ZAGOSPODAROWANIA PRZESTRZENNEGO**

	obszary, na których prawdopodobieństwo wystąpienia powodzi wynosi 1%
	obszary, na których prawdopodobieństwo wystąpienia powodzi wynosi 10%

Układ współrzędnych:
PL-2000 strefa 7

Źródło pochodzenia użytego materiału państwowego
zasobu geodezyjnego i kartograficznego:
Starostwo Powiatowe w Żurominie
Wydział Geodezji i Gospodarki Nieruchomościami
ul. Plac Piłsudskiego 4, 09-300 Żuromin